BIOLOGISK MANGFOLD

Når du ser døde bøketrær som ligger i skogen er det for å gi levesteder for innsekter og sopp og dermed fremme det biologiske mangfoldet og jordens levevilkår. I Bøkeskogen er det satt opp flaggermuskasser, som et ledd i et prosjekt for den svært sjeldne bredøreflaggermusen.

FUGLENE I SKOGEN

Du finner mange fuglearter i Bøkeskogen, og et yrende liv gjennom hekkesesongen. Arter som bokfink, svarttrost, stillits, grønnsisik, munk, ringdue, løvsanger, den karakteristiske bøksangeren, ulike meisearter, flaggspett, kjernebiter og gråspurv har alle tilhold her. I vinterhalvåret kan man oppleve flokker av bjørkefink.

PLANTESYKDOM OG BRUK AV STIER

Plantesykdommen Phytophthora angriper Bøkeskogen, og er nesten umulig å bli kvitt. Den spres med jord, vann og infiserte plantedeler, men smitten kan begrenses ved at ferdsel bare skjer på skogens mange og tilrettelagte stier. Derfor har Larvik kommune etablert egne ferdselsregler for Bøkeskogen, som blant annet sier at all ferdsel skal foregå på stier, veier og opparbeidede plasser og at hunder skal holdes i bånd hele året. Det finnes flere plantesykdommer i området, men Phytophthora er regnet som den alvorlige. Transporten av vann i trærne stopper opp, kronen blir gul og glissen før treet dør.

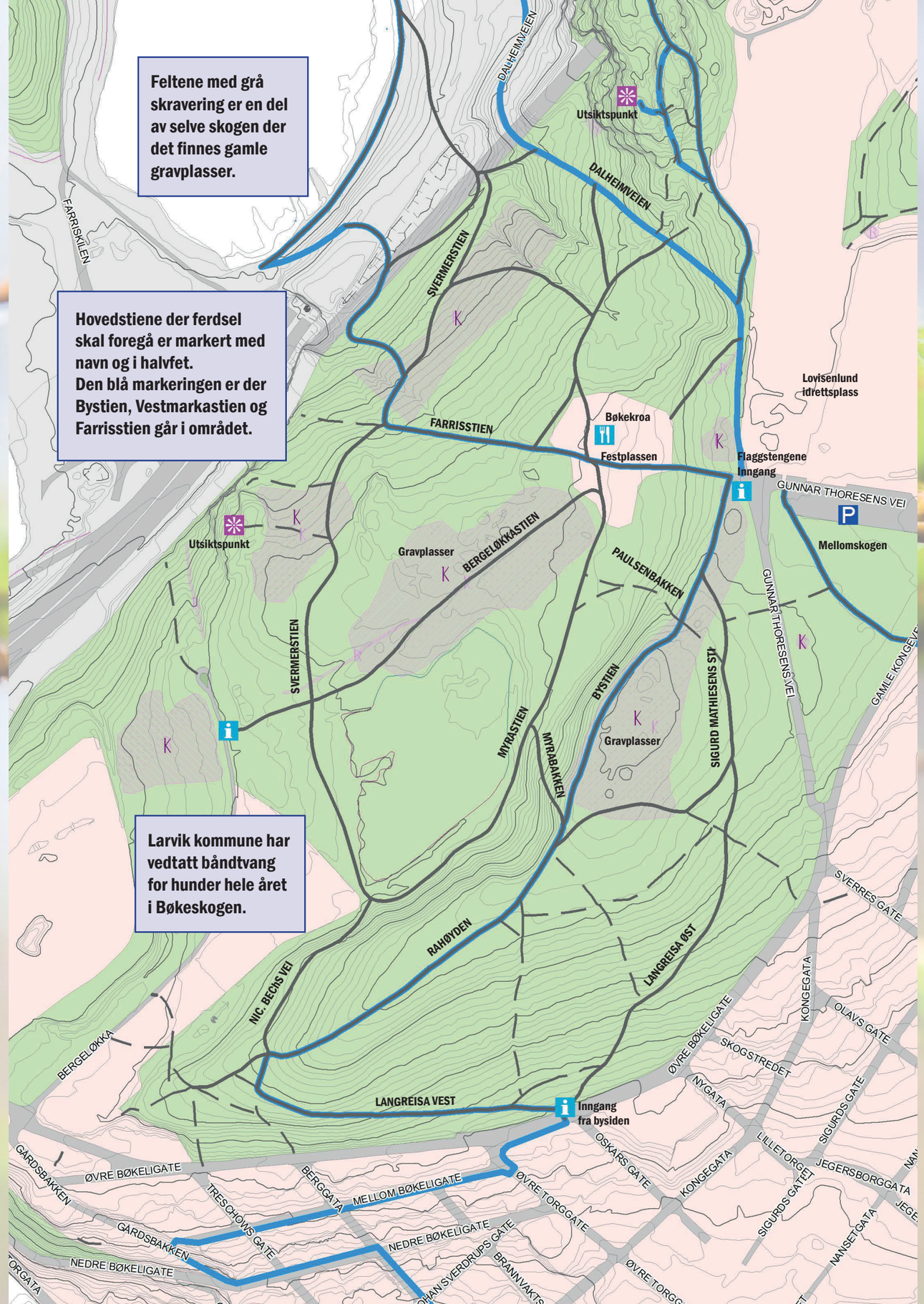



GRAVENE PÅ RAET

Det ble anlagt rundt 100 gravplasser i jernalderen på ryggen av raet som Farriselvas løp dannet på sin østside. Fortsatt er det tallrike spor av disse i Bøkeskogen. De gravlagte, menn og kvinner, kom fra samfunnets øverste sjikt. Raet var den viktigste ferdselsveien i Vestfold, og rester av hulveier i Bøkeskogen viser at folk krysset elven her oppe ved Farisseidet. Det er fylkeskommunen ved Kulturarv som forvalter gravhaugene.

RAET SOM REISTE SEG

Under Bøkeskogen ligger Ra-morenen, dannet i den store kuldeperioden for 12–13 000 år siden. En morene ble dannet på havets bunn, men landhevning og bearbeidelser fra bølger, vand og vind dannet Raet, der det fortsatt finnes rester av skjell. Det er ulikt jordsmonn og landskapstyper på og omkring raet. Landskapsvernområdet er en del av Gea Norvegica Geoprak, den første i Skandinavia og støttet av UNESCO.

BENKER Å BRUKE

De mange benkene i Bøkeskogen har sine egne navn, og er plassert rundt om i skogen. Her kan du ta en pust i bakken eller bare sitte ned og la tankene vandre. Tidligere Bøkeskogens og Kilens Venner, nå bøkeskogutvalget i Larvik og Omegns Turistforening har ansvaret disse. Mange av benkene er gitt av larviksfolk med et hjerte for skogen.

SKOGENS MANGE STIER

Det er et godt nett med vel tilrettelagte og grusede stier i Bøkeskogen. Flaggstengene ved hovedinngangen er møtestedet og starten på turen for de fleste.

Skal du videre fra skogens egne stier er det muligheter inn i Vestmarka, vestover via Farriseidet og til Vardeberget ved Farris.

Mange av stiene er belyst, seinest Langreisa langs Bøkelia.

Skogens stier er også en del av de tre «Kom deg i form»-løypene, Bystien, Farrisstien og Vestmarkastien.

BØKESKOGEN

– folkets skog året rundt

Larvik og Omegns Turistforening

Gitt ut i samarbeid med Visit Vestfold, Geopraken, Larvik kommune, Vestfold fylkeskommune, Bøkekroa og Statsforvalteren i Vestfold og Telemark.



LANDETS STØRSTE BØKESKOG

Med sine 300 mål er den landets største offentlige bøkeskog, og siden 1980 med status som landskapsvernområde. Bøkeskogen brukes året rundt, og har et nettverk av stier, løyper og veier.

Festplassen, der byen har feiret 17. mai hvert år siden 1844, er skogens hjerte. Bøketrærne med sitt tette og vakre løvverk dominere helt i skogen, bortsett fra noen uker på våren da tepper med hvitveis er et kjent og kjært innslag.

Tette trekroner slipper lite lys ned til bakken. Bunnvegetasjonen er derfor sparsom, men noen planter tåler skyggen godt. Sopp, lav og ulike innsekter er også en del av skogens viktige livsmiljø.

Området forvaltes i dag av Statsforvalteren, i tett samarbeid med Larvik kommune. Bøkeskogen har egne vernebestemmelser og ferdselsregler.

BØKEKROA PÅ FESTPLASSEN

Det store treffpunktet i skogen er Bøkekroa ved Festplassen. Med slagordet «Vi kosær vårs» er det skapt et samlingspunkt med seriøs satsing på god mat og service.

Den er åpen året rundt, har en solid pergola som gir skjerming mot vær og vind, og er stedet for mange arrangementer.

På Festplassen er også den karakteristiske scenen, bygget i 1938 etter modell av den kjente musikkpaviljongen Hollywood Bowl.

Koralmusikk har det vært på søndag morgen siden 1872, i tillegg til mange konserter.



FRA GREVEN TIL FOLKET

Etter at Norges stattholder, grev Ulrik Frederik Gyldenløve, anla en allé i byens bøkeskog i 1696, ble den byens populære parklignende område. Her har hester beitet, folk ferdes, og en naturlig landskapspleie ga en lys og luftig skog.

Eierskapet gikk fra kong Fredrik 6 av Danmark til lokale interessenter i 1817. Tre år seinere bestemte en borgersamling skogens grenser og bevaring med rett til bruk for Larviks befolkning.

I 1883 tilbød kammerherre Fritz Wilhelm Treschow staten å overta Bøkeskogen. Stortinget sa ja, og 17. mai 1884 godtok kong Oscar 2 tilbudet.

Bøkeskogen var dermed bevart til det beste for Larviks befolkning og alle som vil benytte den vakre skogen. På mange måter Norges første naturfredning.